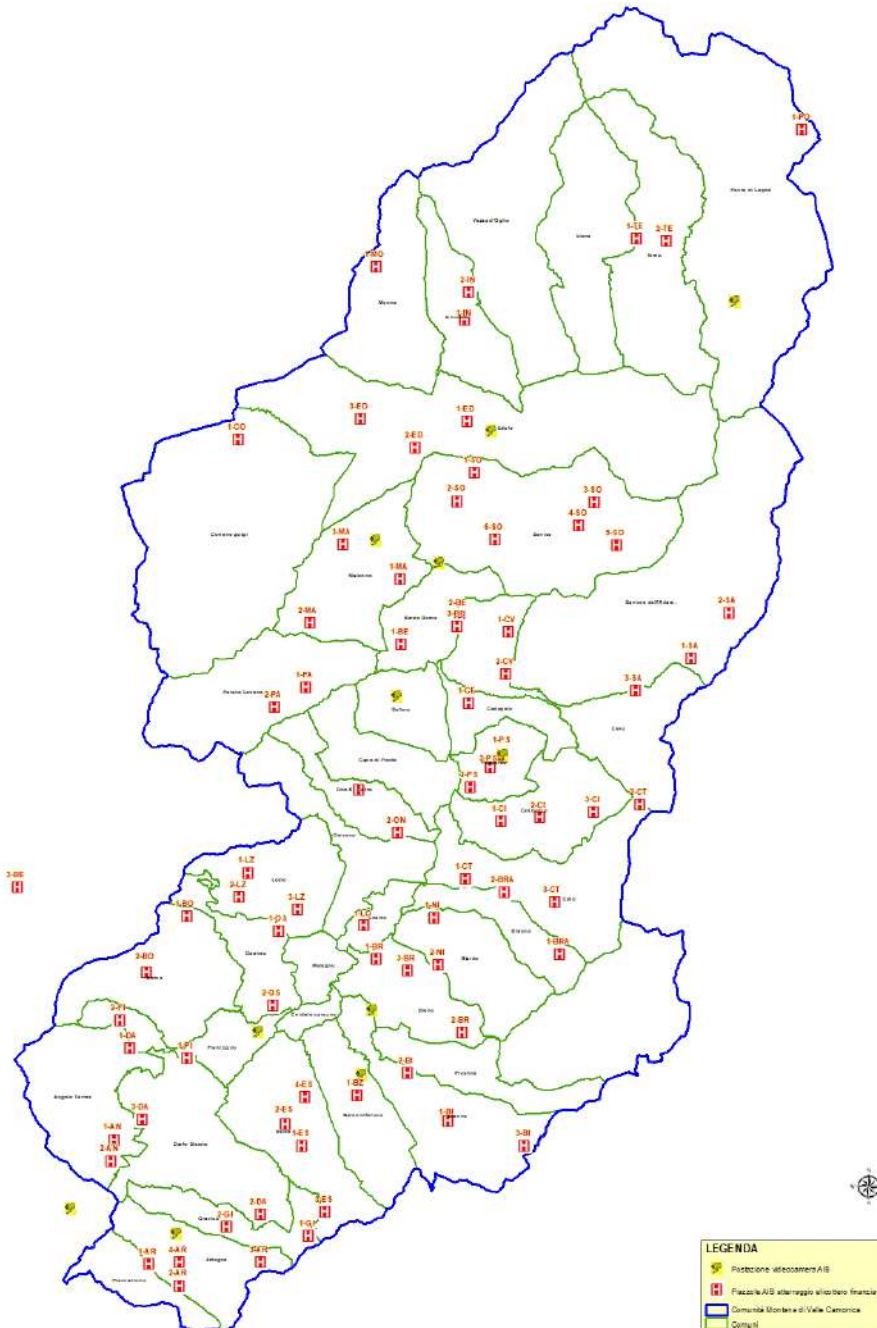


# CENSIMENTO PIAZZOLE D'ATTERRAGGIO ELICOTTERO A.I.B. – ANNO 2025



A CURA DEL SERVIZIO GESTIONE DEL TERRITORIO - A.I.B.

**IL TECNICO**  
Dott. for. Paolo Panteghini

Visto:

**IL DIRETTORE DEL SERVIZIO  
GESTIONE DEL TERRITORIO**  
Dott. for. Gian Battista Sangalli



CENSIMENTO PIAZZOLE D'ATTERRAGGIO ELICOTTERO A.I.B. - ELENCO PIAZZOLE				
NUMERO PROGRESSIVO	CODICE	COMUNE	LOCALITA'	ANNO
1	1-AN	ANGOLO TERME	CHIESETTA DEGLI ALPINI	2015
2	2-AN	ANGOLO TERME	ANFURRO	2017
3	1-AR	ARTOGNE	COMIGNANE	2009
4	2-AR	ARTOGNE	MONTECAMPIONE	2011
5	3-AR	ARTOGNE	BASSINALE	2011
6	4-AR	ARTOGNE	RONCASELLO	2013
7	1-BE	BERZO DEMO	SEDE ARNICA	D.n.d.
8	2-BE	BERZO DEMO	ANDOVAIA	2015
9	3-BE	BERZO DEMO	MONDADISSO	2019
10	1-BEI	BERZO INFERIORE	ZUVOLO INFERIORE	2017
11	1-BI	BIENNO	COLONIA VALDAJONE	2009
12	2-BI	BIENNO	STEGARDA	D.n.d.
13	3-BI	BIENNO	LAGHETTO DI LAVENA	2023
14	1-BO	BORNO	RIFUGIO LAENG	D.n.d.
15	2-BO	BORNO	RIFUGIO SAN FERMO	2023
16	1-BRA	BRAONE	RIFUGIO GHEZA	2019
17	2-BRA	BRAONE	SCALASSONE	2024
18	1-BR	BRENO	ONERA (Zona industriale)	2012
19	2-BR	BRENO	PIAN D'ASTRIO	2012
20	3-BR	BRENO	ARGAI	2014
21	1-CE	CEDEGOLO	BACINO DOSSO 1	2009
22	1-CI	CIMBERGO	MASTELLINO	2012
23	2-CI	CIMBERGO	VOLANO	2014
24	3-CI	CIMBERGO	BIVACCO MACHERIO	2017
25	1-CO	CORTENO GOLGI	ZIGLI	2012
26	1-CT	CETO	BACINO DI POIA	2009
27	2-CT	CETO	RIF. MARIA E FRANCO	2015
28	3-CT	CETO	VAL PAGHERA	2016
29	1-CV	CEVO	MALGA CORTI	2009
30	2-CV	CEVO	CANNETO	D.n.d.
31	1-DA	DARFO B.T.	GUCCIONE	2013
32	2-DA	DARFO B.T.	CERVERA	2013
33	3-DA	DARFO B.T.	PRATO DI GORZONE	2018
34	1-ED	EDOLO	MONTE COLMO	2012
35	2-ED	EDOLO	VASCONE ENEL	D.n.d.
36	3-ED	EDOLO	CUJEL	2024
37	1-ES	ESINE	CA' DEL PREIT	2010
38	2-ES	ESINE	BUDEC	2010
39	3-ES	ESINE	ROSELLO	D.n.d.
40	4-ES	ESINE	PARAMOSCA	2025
41	1-GI	GIANICO	RONDENETO	2012
42	2-GI	GIANICO	PRA DEL LARICE	2012
43	1-IN	INCUDINE	SALTO DEL LUPO	2015
44	2-IN	INCUDINE	MICHEI	2018
45	1-LO	LOSINE	CRESPALONE	2013
46	1-LZ	LOZIO	VILLA/TORRENTE RE	2011
47	2-LZ	LOZIO	RESU' - SEDE PC	D.n.d.
48	3-LZ	LOZIO	SAN NAZZARO	2017
49	1-MA	MALONNO	CAMPO SPORTIVO	2009
50	2-MA	MALONNO	CAMPELLO DI NAZIO	2021
51	3-MA	MALONNO	CAMPELLO DI LANDO'	2021
52	1-MO	MONNO	MORTIROLO	2024
53	1-NI	NIARDO	S.GIORGIO	2010
54	2-NI	NIARDO	DOS DEI FRA'	2016
55	1-ON	ONO SAN PIETRO	CANTEGAL	2009
56	2-ON	ONO SAN PIETRO	PAGHERINA DEL BLE'	2016
57	1-OS	OSSIMO	CASCINA DI PLUDI' (Strada comunale Ossimo-Lozio)	2010
58	2-OS	OSSIMO	CORNA	2016
59	1-PA	PAISCO LOVENO	BACINO CA' DEL LATTE	2009
60	2-PA	PAISCO LOVENO	LOVENO	2018
61	1-PS	PASPARDO	PUNTO ACQUA DEL MONTE COLOMBE'	2009
62	2-PS	PASPARDO	SOTTOLAILO	2011
63	1-PI	PIANCOGNO	MALGA MINE	2019
64	2-PI	PIANCOGNO	MALGA VAL SORDA	2024
65	1-PO	PONTE DI LEGNO	RIFUGIO BOZZI	D.n.d.
66	1-SA	SAVIORE DELL'ADAMELLO	RIF. CITTA' DI LISSONE	D.n.d.
67	2-SA	SAVIORE DELL'ADAMELLO	RIF. BAITA ADAME'	2015
68	3-SA	SAVIORE DELL'ADAMELLO	LA RASEGA	2014
69	1-SO	SONICO	STABLO BASSO	2011
70	2-SO	SONICO	VILLA	2012
71	3-SO	SONICO	RIF. TONOLINI	2015
72	4-SO	SONICO	RIF. BAITONE	D.n.d.
73	5-SO	SONICO	RIF. GNUTTI	D.n.d.
74	6-SO	SONICO	VAL MALGA	2022
75	1-TE	TEMU'	STODEGARDA (ingresso Val di Canè)	2012

# A.I.B.- Censimento piazzole d'atterraggio elicottero A.I.B.



Comunità Montana  
di Valle Camonica



Regione  
Lombardia



**1-AN**

**PIAZZOLA D'ATTERRAGGIO D'EMERGENZA ELICOTTERO A.I.B.  
LOC. CHIESETTA DEGLI ALPINI - ANGOLO TERME (BS)**

**COMUNE: ANGOLO TERME (BS)**

Quota: 440 mt s.l.m.

Accessibilità: Punto accessibile ai mezzi meccanici.

## COORDINATE:

	WGS84 GMS	WGS84 GD	GAUSS-BOAGA
<b>LONGITUDINE</b>	10°08'56.8976"	10,1491382312819	1589188.97
<b>LATITUDINE</b>	45°53'20.0539"	45,888903855072	5082364.82

## REALIZZAZIONE:

Anno di realizzazione: 2015

Tipologia costruttiva: piattaforma in CLS + Trattamento superficie con quarzo

Legge finanziamento: Comunità Montana di Valle Camonica

Progettazione: Comunità Montana di Valle Camonica

Realizzazione lavori: Gruppo ANA PC/AIB Comune di Angolo Terme

Stato di manutenzione: ottimo



# A.I.B.- Censimento piazzole d'atterraggio elicottero A.I.B.



Comunità Montana  
di Valle Camonica



Regione  
Lombardia



**2-AN**

**PIAZZOLA D'ATTEGGIO D'EMERGENZA ELICOTTERO A.I.B.  
LOC. ANFURRO - ANGOLO TERME (BS)**

**COMUNE: ANGOLO TERME (BS)**

Quota: 650 mt s.l.m.

Accessibilità: Punto accessibile ai mezzi meccanici.

#### COORDINATE:

	WGS84 GMS	WGS84 GD	GAUSS-BOAGA
<b>LONGITUDINE</b>	10°08'48.1539"	10,1467094166667	1.589.014,66
<b>LATITUDINE</b>	45°52'48.1848"	45,880051333333	5.081.378,55

#### REALIZZAZIONE:

Anno di realizzazione: 2017

Tipologia costruttiva: piattaforma in piastre di materiale lapideo + Trattamento con quarzo

Legge finanziamento: Comunità Montana di Valle Camonica

Progettazione: Comunità Montana di Valle Camonica

Realizzazione lavori: Gruppo Comunale PC-AIB di Anfurro

Stato di manutenzione: ottimo



# A.I.B.- Censimento piazzole d'atterraggio elicottero A.I.B.



Comunità Montana  
di Valle Camonica



Regione  
Lombardia



1-AR

**PIAZZOLA D'ATTERRAGGIO D'EMERGENZA ELICOTTERO A.I.B.  
LOC. COMIGNANE - ARTOGNE (BS)**

**COMUNE: ARTOGNE (BS)**

Quota: 730 mt s.l.m.

Accessibilità: Punto accessibile ai mezzi meccanici.

## COORDINATE:

	WGS84 GMS	WGS84 GD	GAUSS-BOAGA
<b>LONGITUDINE</b>	10°10'07.87443"	10,1688540095000	1590802.95
<b>LATITUDINE</b>	45°50'13.48633"	45,8370795367013	5076630.94

## REALIZZAZIONE:

Anno di realizzazione: 2009

Tipologia costruttiva: piattaforma in CLS

Legge finanziamento: Comunità Montana di Valle Camonica

Progettazione: Comunità Montana di Valle Camonica

Realizzazione lavori: Gruppo PC/AIB Comune di Artogne

Stato di manutenzione: discreto



# A.I.B.- Censimento piazzole d'atterraggio elicottero A.I.B.



Comunità Montana  
di Valle Camonica



Regione  
Lombardia



**2-AR**

**PIAZZOLA D'ATTEGGIO D'EMERGENZA ELICOTTERO A.I.B.  
LOC. MONTECAMPIONE - ARTOGNE (BS)**

**COMUNE: ARTOGNE (BS)**

Quota: 1090 mt s.l.m.

Accessibilità: Punto accessibile ai mezzi meccanici.

#### COORDINATE:

	WGS84 GMS	WGS84 GD	GAUSS-BOAGA
<b>LONGITUDINE</b>	10°11'11.295"	10,1864707883849	1592186.18
<b>LATITUDINE</b>	45°49'40.502"	45,8279339456272	5075633.20

#### REALIZZAZIONE:

Anno di realizzazione: 2011

Tipologia costruttiva: piattaforma in CLS

Legge finanziamento: Comunità Montana di Valle Camonica

Progettazione: Comunità Montana di Valle Camonica

Realizzazione lavori: Gruppo PC/AIB Comune di Artogne

Stato di manutenzione: buono



# A.I.B.- Censimento piazzole d'atterraggio elicottero A.I.B.



Comunità Montana  
di Valle Camonica



Regione  
Lombardia



**3-AR**

**PIAZZOLA D'ATTEGGIO D'EMERGENZA ELICOTTERO A.I.B.  
LOC. BASSINALE - ARTOGNE (BS)**

**COMUNE: ARTOGNE (BS)**

Quota: 1680 mt s.l.m.

Accessibilità: Punto accessibile ai mezzi meccanici.

#### COORDINATE:

	WGS84 GMS	WGS84 GD	GAUSS-BOAGA
<b>LONGITUDINE</b>	10°14'05.373"	10,2348260	1595926.07
<b>LATITUDINE</b>	45°50'13.931"	45,837203	5076721.97

#### REALIZZAZIONE:

Anno di realizzazione: 2011

Tipologia costruttiva: piattaforma in CLS

Legge finanziamento: Comunità Montana di Valle Camonica

Progettazione: Comunità Montana di Valle Camonica

Realizzazione lavori: Gruppo PC/AIB Comune di Artogne

Stato di manutenzione: buono



# A.I.B.- Censimento piazzole d'atterraggio elicottero A.I.B.



Comunità Montana  
di Valle Camonica



Regione  
Lombardia



**4-AR**

**PIAZZOLA D'ATTERRAGGIO D'EMERGENZA ELICOTTERO A.I.B.  
LOC. RONCASELLO - ARTOGNE (BS)**

**COMUNE: ARTOGNE (BS)**

Quota: 780 mt s.l.m.

Accessibilità: Punto accessibile ai mezzi meccanici.

#### COORDINATE:

	WGS84 GMS	WGS84 GD	GAUSS-BOAGA
<b>LONGITUDINE</b>	10°11'12.091"	10,186692	1592187.28
<b>LATITUDINE</b>	45°50'15.582"	45,837662	5076716.09

#### REALIZZAZIONE:

Anno di realizzazione: 2013

Tipologia costruttiva: piattaforma in piastre di materiale lapideo

Legge finanziamento: Comunità Montana di Valle Camonica

Progettazione: Comunità Montana di Valle Camonica

Realizzazione lavori: Gruppo PC/AIB Comune di Artogne

Stato di manutenzione: ottimo



# A.I.B.- Censimento piazzole d'atterraggio elicottero A.I.B.



Comunità Montana  
di Valle Camonica



Regione  
Lombardia



1-BE

**PIAZZOLA D'ATTE RRAGGIO D'EMERGENZA ELICOTTERO A.I.B.  
LOC. SEDE ARNICA - BERZO DEMO (BS)**

**COMUNE: BERZO DEMO (BS)**

Quota: 799 mt s.l.m.

Accessibilità: Punto accessibile ai mezzi meccanici.

#### COORDINATE:

	WGS84 GMS	WGS84 GD	GAUSS-BOAGA
<b>LONGITUDINE</b>	10°19'28.035"	10,324454	1602414.95
<b>LATITUDINE</b>	46°05'33.163"	46,092545	5105203.89

#### REALIZZAZIONE:

Anno di realizzazione: -

Tipologia costruttiva: piattaforma in CLS

Legge finanziamento: -

Progettazione: -

Realizzazione lavori: Associazione PC/AIB "Arnica" Comune di Berzo Demo

Stato di manutenzione: ottimo



# A.I.B.- Censimento piazzole d'atterraggio elicottero A.I.B.



Comunità Montana di Valle Camonica



Regione Lombardia



**2-BE**

**PIAZZOLA D'ATTERRAGGIO D'EMERGENZA ELICOTTERO A.I.B.  
LOC. ANDOVAIA - BERZO DEMO (BS)**

**COMUNE: BERZO DEMO (BS)**

Quota: 1.520 mt s.l.m.

Accessibilità: Punto accessibile ai mezzi meccanici.

### COORDINATE:

	WGS84 GMS	WGS84 GD	GAUSS-BOAGA
<b>LONGITUDINE</b>	10°21'34.1866"	10,7471388888889	1605100.46
<b>LATITUDINE</b>	46°06'17.4802"	44,9871088888889	5106615.06

### REALIZZAZIONE:

Anno di realizzazione: 2015

Tipologia costruttiva: piattaforma in piastre di materiale lapideo

Legge finanziamento: Comunità Montana di Valle Camonica

Progettazione: Comunità Montana di Valle Camonica

Realizzazione lavori: Associazione PC/AIB "Arnica" Comune di Berzo Demo

Stato di manutenzione: ottimo



# A.I.B.- Censimento piazzole d'atterraggio elicottero A.I.B.



Comunità Montana  
di Valle Camonica



Regione  
Lombardia



**3-BE**

**PIAZZOLA D'ATTEGGIO D'EMERGENZA ELICOTTERO A.I.B.  
LOC. MONDADISSO - BERZO DEMO (BS)**

**COMUNE: BERZO DEMO (BS)**

Quota: 1.220 mt s.l.m.

Accessibilità: Punto accessibile ai mezzi meccanici.

#### COORDINATE:

	WGS84 GMS	WGS84 GD	GAUSS-BOAGA
<b>LONGITUDINE</b>	10°21'29.1348"	10,3580930000000	1605002.13
<b>LATITUDINE</b>	46°05'58.2694"	46,0995192777778	5106020.29

#### REALIZZAZIONE:

Anno di realizzazione: 2019

Tipologia costruttiva: piattaforma in piastre di materiale lapideo

Legge finanziamento: Comunità Montana di Valle Camonica

Progettazione: Comunità Montana di Valle Camonica

Realizzazione lavori: Consorzio Forestale Alta Valle Camonica

Stato di manutenzione: ottimo



# A.I.B.- Censimento piazzole d'atterraggio elicottero A.I.B.



Comunità Montana  
di Valle Camonica



Regione  
Lombardia



**1-BEI**

**PIAZZOLA D'ATTERRAGGIO D'EMERGENZA ELICOTTERO A.I.B.  
LOC. ZUVOLO INFERIORE - BERZO INFERIORE (BS)**

**COMUNE: BERZO INFERIORE (BS)**

Quota: 1.330 mt s.l.m.

Accessibilità: Punto accessibile ai mezzi meccanici.

#### COORDINATE:

	WGS84 GMS	WGS84 GD	GAUSS-BOAGA
<b>LONGITUDINE</b>	10°17'36.5580"	10,2934883333333	1600358.52
<b>LATITUDINE</b>	45°54'20.3377"	44,9056493611111	5084396.76

#### REALIZZAZIONE:

Anno di realizzazione: 2017

Tipologia costruttiva: piattaforma in piastre di materiale lapideo

Legge finanziamento: Comunità Montana di Valle Camonica

Progettazione: Comunità Montana di Valle Camonica

Realizzazione lavori: Comune di Berzo Inferiore

Stato di manutenzione: ottimo



# A.I.B.- Censimento piazzole d'atterraggio elicottero A.I.B.



Comunità Montana  
di Valle Camonica



Regione  
Lombardia



**1-BI**

**PIAZZOLA D'ATTERRAGGIO D'EMERGENZA ELICOTTERO A.I.B.  
LOC. COLONIA VALDAJONE - BIENNO (BS)**

## COMUNE: BIENNO (BS)

Quota: 1620 mt s.l.m.

Accessibilità: Punto accessibile ai mezzi meccanici.

## COORDINATE:

	WGS84 GMS	WGS84 GD	GAUSS-BOAGA
<b>LONGITUDINE</b>	10°20'54.663"	10,348518	1604645.37
<b>LATITUDINE</b>	45°53'44.667"	45,895741	5083368.99

## REALIZZAZIONE:

Anno di realizzazione: 2009 (manutenzione 2017)

Tipologia costruttiva: piattaforma in CLS

Legge finanziamento: Comunità Montana di Valle Camonica

Progettazione: Comunità Montana di Valle Camonica

Realizzazione lavori: Gruppo PC/AIB Comune di Bienno

Stato di manutenzione: ottimo



Censimento piazzole d'atterraggio d'emergenza elicottero AIB

# A.I.B.- Censimento piazzole d'atterraggio elicottero A.I.B.



Comunità Montana  
di Valle Camonica



Regione  
Lombardia



**2-BI**

**PIAZZOLA D'ATTEGGIO D'EMERGENZA ELICOTTERO A.I.B.  
LOC. STELEGARDA - BIENNO (BS)**

**COMUNE: BIENNO (BS)**

Quota: 1190 mt s.l.m.

Accessibilità: Punto accessibile ai mezzi meccanici.

## COORDINATE:

	WGS84 GMS	WGS84 GD	GAUSS-BOAGA
<b>LONGITUDINE</b>	10°19'25.3859"	10,32371832	1602686.78
<b>LATITUDINE</b>	45°54'52.5337"	45,91459269	5085428.88

## REALIZZAZIONE:

Anno di realizzazione:

Tipologia costruttiva: piattaforma in CLS

Legge finanziamento:

Progettazione:

Realizzazione lavori:

Stato di manutenzione: buono



*Censimento piazzole d'atterraggio d'emergenza elicottero AIB*

# A.I.B.- Censimento piazzole d'atterraggio elicottero A.I.B.



Comunità Montana  
di Valle Camonica



Regione  
Lombardia



**3-BI**

**PIAZZOLA D'ATTEGGIO D'EMERGENZA ELICOTTERO A.I.B.  
LOC. LAGHETTO LAVENA - BIENNO (BS)**

**COMUNE: BIENNO (BS)**

Quota: 2000 mt s.l.m.

Accessibilità: Punto accessibile ai mezzi meccanici.

## COORDINATE:

	WGS84 GMS	WGS84 GD	GAUSS-BOAGA
<b>LONGITUDINE</b>	10°23'33.1236"	10,39253434	1608083.77
<b>LATITUDINE</b>	45°53'00.7589"	44,88354413	5082070.13

## REALIZZAZIONE:

Anno di realizzazione: 2023


Tipologia costruttiva: piattaforma in piastre di materiale lapideo

Legge finanziamento: Comunità Montana di Valle Camonica

Progettazione: Comunità Montana di Valle Camonica

Realizzazione lavori: Gruppo PC/AIB Comune di Bienno

Stato di manutenzione: ottimo



# A.I.B.- Censimento piazzole d'atterraggio elicottero A.I.B.



Comunità Montana  
di Valle Camonica



Regione  
Lombardia



**1-BO**

**PIAZZOLA D'ATTERRAGGIO D'EMERGENZA ELICOTTERO A.I.B.  
LOC. RIF. LAENG - BORNO (BS)**

**COMUNE: BORNO (BS)**

Quota: 1760 mt s.l.m.

Accessibilità: Punto non accessibile ai mezzi meccanici.

## COORDINATE:

	WGS84 GMS	WGS84 GD	GAUSS-BOAGA
<b>LONGITUDINE</b>	10°11'38.2514"	10,19395872	1592513,17
<b>LATITUDINE</b>	45°58'51.7256"	45,98103489	5092652,16

## REALIZZAZIONE:

Anno di realizzazione: -

Tipologia costruttiva: piattaforma in CLS

Legge finanziamento: -

Progettazione: -

Realizzazione lavori: -

Stato di manutenzione: buono



# A.I.B.- Censimento piazzole d'atterraggio elicottero A.I.B.



Comunità Montana  
di Valle Camonica



Regione  
Lombardia



**2-BO**

**PIAZZOLA D'ATTE RRAGGIO D'EMERGENZA ELICOTTERO A.I.B.  
LOC. RIF. SAN FERMO - BORNO (BS)**

**COMUNE: BORNO (BS)**

Quota: 1840 mt s.l.m.

Accessibilità: Punto non accessibile ai mezzi meccanici.

## COORDINATE:

	WGS84 GMS	WGS84 GD	GAUSS-BOAGA
<b>LONGITUDINE</b>	10°10'10.3307"	10,16953631	1590658,61
<b>LATITUDINE</b>	45°57'29.6744"	45,95824289	5090091,76

## REALIZZAZIONE:

Anno di realizzazione: 2023

Tipologia costruttiva: piattaforma in piastre di materiale lapideo

Legge finanziamento: Comunità Montana di Valle Camonica

Progettazione: Comunità Montana di Valle Camonica

Realizzazione lavori: Gruppo PC/AIB ANA Comune di Borno

Stato di manutenzione: ottimo



# A.I.B.- Censimento piazzole d'atterraggio elicottero A.I.B.



Comunità Montana  
di Valle Camonica



Regione  
Lombardia



**1-BRA**

**PIAZZOLA D'ATTEGGIO D'EMERGENZA ELICOTTERO A.I.B.  
LOC. RIF. GHEZA - BRAONE (BS)**

**COMUNE: BRAONE (BS)**

Quota: 2070 mt s.l.m.

Accessibilità: Punto non accessibile ai mezzi meccanici.

## COORDINATE:

	WGS84 GMS	WGS84 GD	GAUSS-BOAGA
<b>LONGITUDINE</b>	10°24'56.6033"	10,41572313	1609726,64
<b>LATITUDINE</b>	45°57'46.2734"	45,96285373	5090913,49

## REALIZZAZIONE:

Anno di realizzazione: 2019

Tipologia costruttiva: piattaforma in piastre di materiale lapideo

Legge finanziamento: Comunità Montana di Valle Camonica

Progettazione: Comunità Montana di Valle Camonica

Realizzazione lavori: Consorzio Forestale Pizzo Badile

Stato di manutenzione: ottimo



# A.I.B.- Censimento piazzole d'atterraggio elicottero A.I.B.



Comunità Montana  
di Valle Camonica



Regione  
Lombardia



**2-BRA**

**PIAZZOLA D'ATTERRAGGIO D'EMERGENZA ELICOTTERO A.I.B.  
LOC. SCALASSONE - BRAONE (BS)**

**COMUNE: BRAONE (BS)**

Quota: 990 mt s.l.m.

Accessibilità: Punto non accessibile ai mezzi meccanici.

## COORDINATE:

	WGS84 GMS	WGS84 GD	GAUSS-BOAGA
<b>LONGITUDINE</b>	10°23'00.0212"	10,38333923	1607166
<b>LATITUDINE</b>	45°59'20.1136"	45,98892047	5093761

## REALIZZAZIONE:

Anno di realizzazione: 2025

Tipologia costruttiva: piattaforma in piastre di materiale lapideo

Legge finanziamento: Comunità Montana di Valle Camonica

Progettazione: Comunità Montana di Valle Camonica

Realizzazione lavori: Consorzio Forestale Pizzo Badile

Stato di manutenzione: ottimo



# A.I.B.- Censimento piazzole d'atterraggio elicottero A.I.B.



Comunità Montana  
di Valle Camonica



Regione  
Lombardia



**1-BR**

**PIAZZOLA D'ATTERRAGGIO D'EMERGENZA ELICOTTERO A.I.B.  
LOC. ONERA (Zona industriale) - BRENO (BS)**

**COMUNE: BRENO (BS)**

Quota: 280 mt s.l.m.

Accessibilità: Punto accessibile ai mezzi meccanici.

#### COORDINATE:

	WGS84 GMS	WGS84 GD	GAUSS-BOAGA
<b>LONGITUDINE</b>	10°18'18.638"	10,305177	1601163.94
<b>LATITUDINE</b>	45°57'40.580"	45,961272	5090593.8

#### REALIZZAZIONE:

Anno di realizzazione: 2012

Tipologia costruttiva: piattaforma in CLS

Legge finanziamento: Comunità Montana di Valle Camonica

Progettazione: Comunità Montana di Valle Camonica

Realizzazione lavori: Gruppo PC/AIB Comune di Breno

Stato di manutenzione: buono



*Censimento piazzole d'atterraggio d'emergenza elicottero AIB*

# A.I.B.- Censimento piazzole d'atterraggio elicottero A.I.B.



Comunità Montana  
di Valle Camonica



Regione  
Lombardia



**2-BR**

**PIAZZOLA D'ATTERRAGGIO D'EMERGENZA ELICOTTERO A.I.B.  
LOC. PIAN D'ASTRIO - BRENO (BS)**

**COMUNE: BRENO (BS)**

Quota: 1350 mt s.l.m.

Accessibilità: Punto accessibile ai mezzi meccanici.

## COORDINATE:

	WGS84 GMS	WGS84 GD	GAUSS-BOAGA
<b>LONGITUDINE</b>	10°21'23.318"	10,356477	1605196.03
<b>LATITUDINE</b>	45°55'51.957"	45,931099	5087307.95

## REALIZZAZIONE:

Anno di realizzazione: 2012


Tipologia costruttiva: piattaforma in piastre di materiale lapideo

Legge finanziamento: Comunità Montana di Valle Camonica

Progettazione: Comunità Montana di Valle Camonica

Realizzazione lavori: Gruppo PC/AIB Comune di Breno

Stato di manutenzione: buono



*Censimento piazzole d'atterraggio d'emergenza elicottero AIB*

# A.I.B.- Censimento piazzole d'atterraggio elicottero A.I.B.



Comunità Montana  
di Valle Camonica



Regione  
Lombardia



**3-BR**

**PIAZZOLA D'ATTERRAGGIO D'EMERGENZA ELICOTTERO A.I.B.  
LOC. ARGAI - BRENO (BS)**

**COMUNE: BRENO (BS)**

Quota: 735 mt s.l.m.

Accessibilità: Punto accessibile ai mezzi meccanici.

#### COORDINATE:

	WGS84 GMS	WGS84 GD	GAUSS-BOAGA
<b>LONGITUDINE</b>	10°19'30.366"	10,325102	1602715.40
<b>LATITUDINE</b>	45°57'25.777"	45,95716	5090162.47

#### REALIZZAZIONE:

Anno di realizzazione: 2014

Tipologia costruttiva: piattaforma in piastre di materiale lapideo

Legge finanziamento: Comunità Montana di Valle Camonica

Progettazione: Comunità Montana di Valle Camonica

Realizzazione lavori: Gruppo PC/AIB Comune di Breno

Stato di manutenzione: ottimo



# A.I.B.- Censimento piazzole d'atterraggio elicottero A.I.B.



Comunità Montana  
di Valle Camonica



Regione  
Lombardia



**1-CE**

**PIAZZOLA D'ATTEGGIO D'EMERGENZA ELICOTTERO A.I.B.  
LOC. BACINO DOSSO 1 - CEDEGOLO (BS)**

**COMUNE: CEDEGOLO (BS)**

Quota: 870 mt s.l.m.

Accessibilità: Punto accessibile ai mezzi meccanici.

#### COORDINATE:

	WGS84 GMS	WGS84 GD	GAUSS-BOAGA
<b>LONGITUDINE</b>	10°21'50.833"	10,36412	1605525.53
<b>LATITUDINE</b>	46°04'09.548"	46,069319	5102675.26

#### REALIZZAZIONE:

Anno di realizzazione: 2009

Tipologia costruttiva: piattaforma in CLS

Legge finanziamento: Comunità Montana di Valle Camonica

Progettazione: Comunità Montana di Valle Camonica

Realizzazione lavori: Consorzio Forestale e Minerario Valle Allione

Stato di manutenzione: buono



# A.I.B.- Censimento piazzole d'atterraggio elicottero A.I.B.



Comunità Montana  
di Valle Camonica



Regione  
Lombardia



**1-CI**

**PIAZZOLA D'ATTERRAGGIO D'EMERGENZA ELICOTTERO A.I.B.  
LOC. MASTELLINO - CIMBERGO (BS)**

**COMUNE: CIMBERGO (BS)**

Quota: 1200 mt s.l.m.

Accessibilità: Punto accessibile ai mezzi meccanici.

#### COORDINATE:

	WGS84 GMS	WGS84 GD	GAUSS-BOAGA
<b>LONGITUDINE</b>	10°22'54.488"	10,381802	1606991.26
<b>LATITUDINE</b>	46°01'06.111"	46,018364	5097037.44

#### REALIZZAZIONE:

Anno di realizzazione: 2012

Tipologia costruttiva: piattaforma in piastre di materiale lapideo

Legge finanziamento: Comunità Montana di Valle Camonica

Progettazione: Comunità Montana di Valle Camonica

Realizzazione lavori: Gruppo PC/AIB Comune di Cimbergo

Stato di manutenzione: buono



*Censimento piazzole d'atterraggio d'emergenza elicottero AIB*

# A.I.B.- Censimento piazzole d'atterraggio elicottero A.I.B.



Comunità Montana  
di Valle Camonica



Regione  
Lombardia



**2-CI**

**PIAZZOLA D'ATTE RRAGGIO D'EMERGENZA ELICOTTERO A.I.B.  
LOC. VOLANO - CIMBERGO (BS)**

**COMUNE: CIMBERGO (BS)**

Quota: 1440 mt s.l.m.

Accessibilità: Punto accessibile ai mezzi meccanici.

#### COORDINATE:

	WGS84 GMS	WGS84 GD	GAUSS-BOAGA
<b>LONGITUDINE</b>	10°24'17.95325"	10,404987	1608782.71
<b>LATITUDINE</b>	46°01'12.00159"	46,02	5097250.75

#### REALIZZAZIONE:

Anno di realizzazione: 2014

Tipologia costruttiva: piattaforma in piastre di materiale lapideo

Legge finanziamento: Comunità Montana di Valle Camonica

Progettazione: Comunità Montana di Valle Camonica

Realizzazione lavori: Gruppo PC/AIB Comune di Cimbergo

Stato di manutenzione: ottimo



*Censimento piazzole d'atterraggio d'emergenza elicottero AIB*

# A.I.B.- Censimento piazzole d'atterraggio elicottero A.I.B.



Comunità Montana  
di Valle Camonica



Regione  
Lombardia



**3-CI**

**PIAZZOLA D'ATTERRAGGIO D'EMERGENZA ELICOTTERO A.I.B.  
LOC. BIVACCO MACHERIO - CIMBERGO (BS)**

**COMUNE: CIMBERGO (BS)**

Quota: 2600 mt s.l.m.

Accessibilità: Punto non accessibile ai mezzi meccanici.

#### COORDINATE:

	WGS84 GMS	WGS84 GD	GAUSS-BOAGA
<b>LONGITUDINE</b>	10°26'13.6257"	10,43711825	1.611.266,60
<b>LATITUDINE</b>	46°01'17.8309"	46,02161969	5.097.472,44

#### REALIZZAZIONE:

Anno di realizzazione: 2017

Tipologia costruttiva: piattaforma in CLS con spolvero di quarzo

Legge finanziamento: Comunità Montana di Valle Camonica

Progettazione: Comunità Montana di Valle Camonica

Realizzazione lavori: Consorzio Forestale Pizzo Badile

Stato di manutenzione: ottimo



*Censimento piazzole d'atterraggio d'emergenza elicottero AIB*

# A.I.B.- Censimento piazzole d'atterraggio elicottero A.I.B.



Comunità Montana  
di Valle Camonica



Regione  
Lombardia



**1-CO**

**PIAZZOLA D'ATTERRAGGIO D'EMERGENZA ELICOTTERO A.I.B.  
LOC. ZIGLI - CORTENO GOLGI (BS)**

**COMUNE: CORTENO GOLGI (BS)**

Quota: 1700 mt s.l.m.

Accessibilità: Punto accessibile ai mezzi meccanici.

## COORDINATE:

	WGS84 GMS	WGS84 GD	GAUSS-BOAGA
<b>LONGITUDINE</b>	10°13'44.658"	10,229072	1594893.98
<b>LATITUDINE</b>	46°10'42.364"	46,178434	5114628.25

## REALIZZAZIONE:

Anno di realizzazione: 2012

Tipologia costruttiva: piattaforma con autobloccanti

Legge finanziamento: Comunità Montana di Valle Camonica

Progettazione: Comunità Montana di Valle Camonica

Realizzazione lavori: Gruppo PC/AIB Comune di Corteno Golgi

Stato di manutenzione: ottimo



*Censimento piazzole d'atterraggio d'emergenza elicottero AIB*

# A.I.B.- Censimento piazzole d'atterraggio elicottero A.I.B.



Comunità Montana  
di Valle Camonica



Regione  
Lombardia



**1-CT**

**PIAZZOLA D'ATTERRAGGIO D'EMERGENZA ELICOTTERO A.I.B.  
LOC. BACINO DI POIA - CETO (BS)**

**COMUNE: CETO (BS)**

Quota: 950 mt s.l.m.

Accessibilità: Punto accessibile ai mezzi meccanici.

#### COORDINATE:

	WGS84 GMS	WGS84 GD	GAUSS-BOAGA
<b>LONGITUDINE</b>	10°21'38.402"	10,360667	1605396.46
<b>LATITUDINE</b>	45°59'48.056"	45,996682	5094600.18

#### REALIZZAZIONE:

Anno di realizzazione: 2009

Tipologia costruttiva: piattaforma in CLS

Legge finanziamento: Comunità Montana di Valle Camonica

Progettazione: Comunità Montana di Valle Camonica

Realizzazione lavori: Consorzio Forestale Pizzo Badile

Stato di manutenzione: buono



# A.I.B.- Censimento piazzole d'atterraggio elicottero A.I.B.



Comunità Montana  
di Valle Camonica



Regione  
Lombardia



**2-CT**

**PIAZZOLA D'ATTERRAGGIO D'EMERGENZA ELICOTTERO A.I.B.  
LOC. RIF. MARIA E FRANCO - CETO (BS)**

## COMUNE: CETO (BS)

Quota: 2574 mt s.l.m.

Accessibilità: Punto non accessibile ai mezzi meccanici.

## COORDINATE:

	WGS84 GMS	WGS84 GD	GAUSS-BOAGA
<b>LONGITUDINE</b>	10°27'53.802"	10,464945	1613415.14
<b>LATITUDINE</b>	46°01'27.067"	46,024185	5097799.61

## REALIZZAZIONE:

Anno di realizzazione: 2015

Tipologia costruttiva: piattaforma in CLS + Trattamento superficie con quarzo

Legge finanziamento: D.G.R. N° 2164 del 18/07/2014 - AZ. 4

Progettazione: Comunità Montana di Valle Camonica

Realizzazione lavori: Consorzio Forestale Alta Valle Camonica

Stato di manutenzione: ottimo



*Censimento piazzole d'atterraggio d'emergenza elicottero AIB*

# A.I.B.- Censimento piazzole d'atterraggio elicottero A.I.B.



Comunità Montana  
di Valle Camonica



Regione  
Lombardia



**3-CT**

**PIAZZOLA D'ATTERRAGGIO D'EMERGENZA ELICOTTERO A.I.B.  
LOC. VAL PAGHERA - CETO (BS)**

## COMUNE: CETO (BS)

Quota: 1220 mt s.l.m.

Accessibilità: Punto accessibile ai mezzi meccanici.

## COORDINATE:

	WGS84 GMS	WGS84 GD	GAUSS-BOAGA
<b>LONGITUDINE</b>	10°24'46.7150"	10,41297639	1.609.471,13
<b>LATITUDINE</b>	45°59'04.2557"	45,98451547	5.093.316,46

## REALIZZAZIONE:

Anno di realizzazione: 2016

Tipologia costruttiva: piattaforma in piastre di materiale lapideo

Legge finanziamento: Comunità Montana di Valle Camonica

Progettazione: Comunità Montana di Valle Camonica

Realizzazione lavori: Gruppo volontari di PC/AIB - Comune di Ceto.

Stato di manutenzione: ottimo



*Censimento piazzole d'atterraggio d'emergenza elicottero AIB*

# A.I.B.- Censimento piazzole d'atterraggio elicottero A.I.B.



Comunità Montana  
di Valle Camonica



Regione  
Lombardia



**1-CV**

**PIAZZOLA D'ATTERRAGGIO D'EMERGENZA ELICOTTERO A.I.B.  
LOC. MALGA CORTI - CEVO (BS)**

**COMUNE: CEVO (BS)**

Quota: 1840 mt s.l.m.

Accessibilità: Punto accessibile ai mezzi meccanici.

#### COORDINATE:

	WGS84 GMS	WGS84 GD	GAUSS-BOAGA
<b>LONGITUDINE</b>	10°23'18.214"	10,388393	1607349.09
<b>LATITUDINE</b>	46°05'48.937"	46,096927	5105775.28

#### REALIZZAZIONE:

Anno di realizzazione: 2009


Tipologia costruttiva: piattaforma in CLS

Legge finanziamento: Comunità Montana di Valle Camonica

Progettazione: Comunità Montana di Valle Camonica

Realizzazione lavori: Gruppo PC/AIB Comune di Cevo

Stato di manutenzione: buono



*Censimento piazzole d'atterraggio d'emergenza elicottero AIB*

# A.I.B.- Censimento piazzole d'atterraggio elicottero A.I.B.



Comunità Montana  
di Valle Camonica



Regione  
Lombardia



**2-CV**

**PIAZZOLA D'ATTE RRAGGIO D'EMERGENZA ELICOTTERO A.I.B.  
LOC. CANNETO - CEVO (BS)**

**COMUNE: CEVO (BS)**

Quota: 1110 mt s.l.m.

Accessibilità: Punto accessibile ai mezzi meccanici.

## COORDINATE:

	WGS84 GMS	WGS84 GD	GAUSS-BOAGA
<b>LONGITUDINE</b>	10°23'09.202"	10,385889	1.607.190.047
<b>LATITUDINE</b>	46°04'44.965"	46,079157	5.103.794.949

## REALIZZAZIONE:

Anno di realizzazione: -

Tipologia costruttiva: piattaforma in CLS

Legge finanziamento: Enel

Progettazione: Enel

Realizzazione lavori: Enel

Stato di manutenzione: ottimo



# A.I.B.- Censimento piazzole d'atterraggio elicottero A.I.B.



Comunità Montana  
di Valle Camonica



Regione  
Lombardia



**1-DA**

**PIAZZOLA D'ATTEGGIO D'EMERGENZA ELICOTTERO A.I.B.  
LOC. GUCCIONE - DARFO B.T. (BS)**

**COMUNE: DARFO B.T. (BS)**

Quota: 1420 mt s.l.m.

Accessibilità: Punto accessibile ai mezzi meccanici.

## COORDINATE:

	WGS84 GMS	WGS84 GD	GAUSS-BOAGA
<b>LONGITUDINE</b>	10°09'33.754"	10,159376	1589922.30
<b>LATITUDINE</b>	45°55'35.947"	45,926652	5086572.11

## REALIZZAZIONE:

Anno di realizzazione: 2013

Tipologia costruttiva: piattaforma con autobloccanti

Legge finanziamento: Comunità Montana di Valle Camonica

Progettazione: Comunità Montana di Valle Camonica

Realizzazione lavori: Gruppo PC/AIB Comune di Darfo B.T.

Stato di manutenzione: buono



# A.I.B.- Censimento piazzole d'atterraggio elicottero A.I.B.



Comunità Montana  
di Valle Camonica



Regione  
Lombardia



**2-DA**

**PIAZZOLA D'ATTEGGIO D'EMERGENZA ELICOTTERO A.I.B.  
LOC. CERVERA - DARFO B.T. (BS)**

**COMUNE: DARFO B.T. (BS)**

Quota: 1290 mt s.l.m.

Accessibilità: Punto accessibile ai mezzi meccanici.

## COORDINATE:

	WGS84 GMS	WGS84 GD	GAUSS-BOAGA
<b>LONGITUDINE</b>	10°14'07.276"	10,235354	1595933.29
<b>LATITUDINE</b>	45°51'24.759"	45,856878	5078908.53

## REALIZZAZIONE:

Anno di realizzazione: 2013

Tipologia costruttiva: piattaforma in CLS + Trattamento superficie con quarzo

Legge finanziamento: Comunità Montana di Valle Camonica

Progettazione: Comunità Montana di Valle Camonica

Realizzazione lavori: Gruppo PC/AIB Comune di Darfo B.T.

Stato di manutenzione: ottimo



# A.I.B.- Censimento piazzole d'atterraggio elicottero A.I.B.



Comunità Montana  
di Valle Camonica



Regione  
Lombardia



**3-DA**

**PIAZZOLA D'ATTERRAGGIO D'EMERGENZA ELICOTTERO A.I.B.  
LOC. PRATO DI GORZONE - DARFO B.T. (BS)**

**COMUNE: DARFO B.T. (BS)**

Quota: 790 mt s.l.m.

Accessibilità: Punto accessibile ai mezzi meccanici.

#### COORDINATE:

	WGS84 GMS	WGS84 GD	GAUSS-BOAGA
<b>LONGITUDINE</b>	10°09'58.632"	10,165863	1590473.22
<b>LATITUDINE</b>	45°53'50.360"	45,89714519	5083299,29

#### REALIZZAZIONE:

Anno di realizzazione: 2018

Tipologia costruttiva: piattaforma in piastre di materiale lapideo

Legge finanziamento: Comunità Montana di Valle Camonica

Progettazione: Comunità Montana di Valle Camonica

Realizzazione lavori: Gruppo Amici della natura di Gorzone

Stato di manutenzione: ottimo



# A.I.B.- Censimento piazzole d'atterraggio elicottero A.I.B.



Comunità Montana  
di Valle Camonica



Regione  
Lombardia



**1-ED**

**PIAZZOLA D'ATTERRAGGIO D'EMERGENZA ELICOTTERO A.I.B.  
LOC. MONTE COLMO - EDOLO (BS)**

**COMUNE: EDOLO (BS)**

Quota: 1600 mt s.l.m.

Accessibilità: Punto accessibile ai mezzi meccanici.

## COORDINATE:

	WGS84 GMS	WGS84 GD	GAUSS-BOAGA
<b>LONGITUDINE</b>	10°21'57.429"	10,365953	1605447.48
<b>LATITUDINE</b>	46°11'03.735"	46,184371	5115460.96

## REALIZZAZIONE:

Anno di realizzazione: 2012

Tipologia costruttiva: piattaforma in piastre di materiale lapideo

Legge finanziamento: Comunità Montana di Valle Camonica

Progettazione: Comunità Montana di Valle Camonica

Realizzazione lavori: Gruppo PC/AIB Comune di Edolo

Stato di manutenzione: discreto



*Censimento piazzole d'atterraggio d'emergenza elicottero AIB*

# A.I.B.- Censimento piazzole d'atterraggio elicottero A.I.B.



Comunità Montana  
di Valle Camonica



Regione  
Lombardia



**2-ED**

**PIAZZOLA D'ATTE RRAGGIO D'EMERGENZA ELICOTTERO A.I.B.  
LOC. VASCON ENE L - EDOLO (BS)**

**COMUNE: EDOLO (BS)**

Quota: 650 mt s.l.m.

Accessibilità: Punto accessibile ai mezzi meccanici.

## COORDINATE:

	WGS84 GMS	WGS84 GD	GAUSS-BOAGA
<b>LONGITUDINE</b>	10°20'04.89040"	10,334692	1603054.71
<b>LATITUDINE</b>	46°10'25.65435"	46,173793	5114244.51

## REALIZZAZIONE:

Anno di realizzazione:

Tipologia costruttiva: piattaforma in asfalto

Legge finanziamento: Enel

Progettazione: Enel

Realizzazione lavori: Enel

Stato di manutenzione: buono



# A.I.B.- Censimento piazzole d'atterraggio elicottero A.I.B.



Comunità Montana  
di Valle Camonica



Regione  
Lombardia



**3-ED**

**PIAZZOLA D'ATERRAGGIO D'EMERGENZA ELICOTTERO A.I.B.  
LOC. CUEL - EDOLO (BS)**

**COMUNE: EDOLO (BS)**

Quota: 1586 mt s.l.m.

Accessibilità: Punto accessibile ai mezzi meccanici.

## COORDINATE:

	WGS84 GMS	WGS84 GD	GAUSS-BOAGA
<b>LONGITUDINE</b>	10°18'07.4549"	10,30207083	1.600.513
<b>LATITUDINE</b>	46°11'10.4072"	46,18622423	5.115.577

## REALIZZAZIONE:

Anno di realizzazione: 2025

Tipologia costruttiva: piattaforma in piastre di materiale lapideo

Legge finanziamento: Comunità Montana di Valle Camonica

Progettazione: Comunità Montana di Valle Camonica

Realizzazione lavori: Consorzio Forestale Alta Valle Camonica

Stato di manutenzione: ottimo



# A.I.B.- Censimento piazzole d'atterraggio elicottero A.I.B.



Comunità Montana  
di Valle Camonica



Regione  
Lombardia



1-ES

**PIAZZOLA D'ATTE RRAGGIO D'EMERGENZA ELICOTTERO A.I.B.  
LOC. CA' DEL PREIT - COMUNE DI ESINE (BS)**

## COMUNE: ESINE (BS)

Quota: 1.595 mt s.l.m.

Accessibilità: Punto accessibile ai mezzi meccanici.

### COORDINATE:

	WGS84 GMS	WGS84 GD	GAUSS-BOAGA
<b>LONGITUDINE</b>	10°15'35.920"	10,259977	1597795.57
<b>LATITUDINE</b>	45°53'05.960"	45,88495	5082059.68

### REALIZZAZIONE:

Anno di realizzazione: 2010 (manutenzione 2017-2025)

Tipologia costruttiva: piattaforma in CLS

Legge finanziamento: Progetto Area Vasta Valgrigna (fondi ERSAF - CMVC - Comune di Esine)

Progettazione: Comunità Montana di Valle Camonica

Realizzazione lavori: Consorzio Forestale Bassa Valle Camonica

Stato di manutenzione: buono



# A.I.B.- Censimento piazzole d'atterraggio elicottero A.I.B.



Comunità Montana  
di Valle Camonica



Regione  
Lombardia



**2-ES**

**PIAZZOLA D'ATTE RRAGGIO D'EMERGENZA ELICOTTERO A.I.B.  
LOC. BUDEC - COMUNE DI ESINE (BS)**

## COMUNE: ESINE (BS)

Quota: 1.300 mt s.l.m.

Accessibilità: Punto accessibile ai mezzi meccanici.

## COORDINATE:

	WGS84 GMS	WGS84 GD	GAUSS-BOAGA
<b>LONGITUDINE</b>	10°15'02.690"	10.250.747	1597063.22
<b>LATITUDINE</b>	45°53'39.290"	45.894.247	5083077.05

## REALIZZAZIONE:

Anno di realizzazione: 2010 (manutenzione 2017)

Tipologia costruttiva: piattaforma in CLS

Legge finanziamento: Progetto Area Vasta Valgrigna (fondi ERSAF - CMVC - Comune di Esine)

Progettazione: Comunità Montana di Valle Camonica

Realizzazione lavori: Consorzio Forestale Bassa Valle Camonica

Stato di manutenzione: buono



# A.I.B.- Censimento piazzole d'atterraggio elicottero A.I.B.



Comunità Montana  
di Valle Camonica



Regione  
Lombardia



**3-ES**

**PIAZZOLA D'ATERRAGGIO D'EMERGENZA ELICOTTERO A.I.B.  
LOC. ROSELLO - COMUNE DI ESINE (BS)**

## COMUNE: ESINE (BS)

Quota: 1720 mt s.l.m.

Accessibilità: Punto accessibile ai mezzi meccanici.

## COORDINATE:

	WGS84 GMS	WGS84 GD	GAUSS-BOAGA
<b>LONGITUDINE</b>	10°16'20.50"	10.272.361	1598814.66
<b>LATITUDINE</b>	45°51'07.60"	45.852.091	5078422.06

## REALIZZAZIONE:

Anno di realizzazione:

Tipologia costruttiva: terreno naturale con profili in legno

Legge finanziamento: -

Progettazione: ERSAF - Breno

Realizzazione lavori: ERSAF - Breno

Stato di manutenzione: discreto



# A.I.B.- Censimento piazzole d'atterraggio elicottero A.I.B.



Comunità Montana  
di Valle Camonica



Regione  
Lombardia



**4-ES**

**PIAZZOLA D'ATERRAGGIO D'EMERGENZA ELICOTTERO A.I.B.  
LOC. PARAMOSCA - COMUNE DI ESINE (BS)**

## COMUNE: ESINE (BS)

Quota: 940 mt s.l.m.

Accessibilità: Punto accessibile ai mezzi meccanici.

## COORDINATE:

	WGS84 GMS	WGS84 GD	GAUSS-BOAGA
<b>LONGITUDINE</b>	10°15'45.9204"	10,26275567	1.597.974
<b>LATITUDINE</b>	45°54'19.6257"	45,9054516	5.084.332

## REALIZZAZIONE:

Anno di realizzazione: 2025

Tipologia costruttiva: piattaforma in piastre di materiale lapideo + CLS

Legge finanziamento: Comunità Montana di Valle Camonica

Progettazione: Comunità Montana di Valle Camonica

Realizzazione lavori: Consorzio Forestale Bassa Valle Camonica

Stato di manutenzione: ottimo



Censimento piazzole d'atterraggio d'emergenza elicottero AIB

# A.I.B.- Censimento piazzole d'atterraggio elicottero A.I.B.



Comunità Montana  
di Valle Camonica



Regione  
Lombardia



**1-GI**

**PIAZZOLA D'ATTERRAGGIO D'EMERGENZA ELICOTTERO A.I.B.  
LOC. RONDENETO - GIANICO (BS)**

**COMUNE: GIANICO (BS)**

Quota: 1800 mt s.l.m.

Accessibilità: Punto accessibile ai mezzi meccanici.

## COORDINATE:

	WGS84 GMS	WGS84 GD	GAUSS-BOAGA
<b>LONGITUDINE</b>	10°15'47.409"	10,263169	1598108.39
<b>LATITUDINE</b>	45°50'52.429"	45,847897	5077944.65

## REALIZZAZIONE:

Anno di realizzazione: 2012


Tipologia costruttiva: piattaforma in piastre di materiale lapideo

Legge finanziamento: Comunità Montana di Valle Camonica

Progettazione: Comunità Montana di Valle Camonica

Realizzazione lavori: Gruppo PC/AIB Comune di Gianico

Stato di manutenzione: buono



# A.I.B.- Censimento piazzole d'atterraggio elicottero A.I.B.



Comunità Montana  
di Valle Camonica



Regione  
Lombardia



**2-GI**

**PIAZZOLA D'ATTERRAGGIO D'EMERGENZA ELICOTTERO A.I.B.  
LOC. PRA DEL LARICE - GIANICO (BS)**

**COMUNE: GIANICO (BS)**

Quota: 1250 mt s.l.m.

Accessibilità: Punto accessibile ai mezzi meccanici.

#### COORDINATE:

	WGS84 GMS	WGS84 GD	GAUSS-BOAGA
<b>LONGITUDINE</b>	10°12'53.857"	10,21496	1594358.37
<b>LATITUDINE</b>	45°51'07.055"	45,851959	5078337.76

#### REALIZZAZIONE:

Anno di realizzazione: 2012

Tipologia costruttiva: piattaforma in piastre di materiale lapideo

Legge finanziamento: Comunità Montana di Valle Camonica

Progettazione: Comunità Montana di Valle Camonica

Realizzazione lavori: Gruppo PC/AIB Comune di Gianico

Stato di manutenzione: buono



# A.I.B.- Censimento piazzole d'atterraggio elicottero A.I.B.



Comunità Montana  
di Valle Camonica



Regione  
Lombardia



**1-IN**

**PIAZZOLA D'ATTEGGIO D'EMERGENZA ELICOTTERO A.I.B.  
LOC. SALTO DEL LUPO - INCUDINE (BS)**

**COMUNE: INCUDINE (BS)**

Quota: 920 mt s.l.m.

Accessibilità: Punto accessibile ai mezzi meccanici.

#### COORDINATE:

	WGS84 GMS	WGS84 GD	GAUSS-BOAGA
<b>LONGITUDINE</b>	10°44'49.7000"	10,7471388888889	1605338.38
<b>LATITUDINE</b>	44°59'13.5920"	44,9871088888889	5120140.76

#### REALIZZAZIONE:

Anno di realizzazione: 2015

Tipologia costruttiva: piattaforma in piastre di materiale lapideo

Legge finanziamento: Comunità Montana di Valle Camonica

Progettazione: Comunità Montana di Valle Camonica

Realizzazione lavori: Gruppo PC/AIB Comune di Incudine

Stato di manutenzione: Ottimo



# A.I.B.- Censimento piazzole d'atterraggio elicottero A.I.B.



Comunità Montana  
di Valle Camonica



Regione  
Lombardia



**2-IN**

**PIAZZOLA D'ATTE RRAGGIO D'EMERGENZA ELICOTTERO A.I.B.  
LOC. MICHEI - INCUDINE (BS)**

**COMUNE: INCUDINE (BS)**

Quota: 1330 mt s.l.m.

Accessibilità: Punto accessibile ai mezzi meccanici.

#### COORDINATE:

	WGS84 GMS	WGS84 GD	GAUSS-BOAGA
<b>LONGITUDINE</b>	10°22'04.8016"	10,3680004350808	1605503.15
<b>LATITUDINE</b>	46°14'16.2249"	46,2378402522978	5121402.23

#### REALIZZAZIONE:

Anno di realizzazione: 2018

Tipologia costruttiva: piattaforma in piastre di materiale lapideo

Legge finanziamento: Comunità Montana di Valle Camonica

Progettazione: Comunità Montana di Valle Camonica

Realizzazione lavori: Gruppo PC/AIB Comune di Incudine

Stato di manutenzione: Ottimo



*Censimento piazzole d'atterraggio d'emergenza elicottero AIB*

# A.I.B.- Censimento piazzole d'atterraggio elicottero A.I.B.



Comunità Montana  
di Valle Camonica



Regione  
Lombardia



**1-LO**

**PIAZZOLA D'ATTERRAGGIO D'EMERGENZA ELICOTTERO A.I.B.  
LOC. CRESPALONE - LOSINE (BS)**

**COMUNE: LOSINE (BS)**

Quota: 695 mt s.l.m.

Accessibilità: Punto accessibile ai mezzi meccanici.

#### COORDINATE:

	WGS84 GMS	WGS84 GD	GAUSS-BOAGA
<b>LONGITUDINE</b>	10°17'58.245"	10,299512	1600697.62
<b>LATITUDINE</b>	45°58'34.985"	45,976385	5092265.68

#### REALIZZAZIONE:

Anno di realizzazione: 2013

Tipologia costruttiva: piattaforma in piastre di materiale lapideo

Legge finanziamento: Comunità Montana di Valle Camonica

Progettazione: Comunità Montana di Valle Camonica

Realizzazione lavori: Gruppo PC/AIB Comune di Losine

Stato di manutenzione: ottimo



# A.I.B.- Censimento piazzole d'atterraggio elicottero A.I.B.



Comunità Montana  
di Valle Camonica



Regione  
Lombardia



**1-LZ**

**PIAZZOLA D'ATTERRAGGIO D'EMERGENZA ELICOTTERO A.I.B.  
LOC. VILLA/TORRENTE RE - LOZIO (BS)**

**COMUNE: LOZIO (BS)**

Quota: 1060 mt s.l.m.

Accessibilità: Punto accessibile ai mezzi meccanici.

## COORDINATE:

	WGS84 GMS	WGS84 GD	GAUSS-BOAGA
<b>LONGITUDINE</b>	10°13'48.899"	10,230249	1595300.27
<b>LATITUDINE</b>	45°59'41.919"	45,994978	5094246.07

## REALIZZAZIONE:

Anno di realizzazione: 2011

Tipologia costruttiva: piattaforma in CLS

Legge finanziamento: Comunità Montana di Valle Camonica

Progettazione: Comunità Montana di Valle Camonica

Realizzazione lavori: Gruppo PC/AIB Comune di Lozio

Stato di manutenzione: buono



# A.I.B.- Censimento piazzole d'atterraggio elicottero A.I.B.



Comunità Montana  
di Valle Camonica



Regione  
Lombardia



**2-LZ**

**PIAZZOLA D'ATTEGGIO D'EMERGENZA ELICOTTERO A.I.B.  
LOC. RESU' - SEDE PC - LOZIO (BS)**

**COMUNE: LOZIO (BS)**

Quota: 1010 mt s.l.m.

Accessibilità: Punto accessibile ai mezzi meccanici.

## COORDINATE:

	WGS84 GMS	WGS84 GD	GAUSS-BOAGA
<b>LONGITUDINE</b>	10°13'32.20"	10,22561111	1594951.98
<b>LATITUDINE</b>	45°59'19.00"	45,98861111	5093531.16

## REALIZZAZIONE:

Anno di realizzazione: (realizzata dalla Protezione civile di Lozio presso la propria Sede)

Tipologia costruttiva: piattaforma in asfalto

Legge finanziamento: -

Progettazione: -

Realizzazione lavori: Gruppo PC/AIB Comune di Lozio

Stato di manutenzione: sufficiente



# A.I.B.- Censimento piazzole d'atterraggio elicottero A.I.B.



Comunità Montana  
di Valle Camonica



Regione  
Lombardia



**3-LZ**

**PIAZZOLA D'ATTERRAGGIO D'EMERGENZA ELICOTTERO A.I.B.  
LOC. SAN NAZZARO - LOZIO (BS)**

**COMUNE: LOZIO (BS)**

Quota: 920 mt s.l.m.

Accessibilità: Punto accessibile ai mezzi meccanici.

#### COORDINATE:

	WGS84 GMS	WGS84 GD	GAUSS-BOAGA
<b>LONGITUDINE</b>	10°15'37.3715"	10,26038097	1.597.654,31
<b>LATITUDINE</b>	45°58'59.5954"	45,98322095	5.092.974,30

#### REALIZZAZIONE:

Anno di realizzazione: 2017

Tipologia costruttiva: piattaforma in piastre di materiale lapideo + autobloccanti

Legge finanziamento: Comunità Montana di Valle Camonica

Progettazione: Comunità Montana di Valle Camonica

Realizzazione lavori: Gruppo PC/AIB Comune di Lozio

Stato di manutenzione: ottimo



# A.I.B.- Censimento piazzole d'atterraggio elicottero A.I.B.



Comunità Montana  
di Valle Camonica



Regione  
Lombardia



**1-MA**

**PIAZZOLA D'ATTEGGIO D'EMERGENZA ELICOTTERO A.I.B.  
LOC. CAMPO SPORTIVO - MALONNO (BS)**

**COMUNE: MALONNO (BS)**

Quota: 505 mt s.l.m.

Accessibilità: Punto accessibile ai mezzi meccanici.

## COORDINATE:

	WGS84 GMS	WGS84 GD	GAUSS-BOAGA
<b>LONGITUDINE</b>	10°19'27.939"	10,324428	1602362.69
<b>LATITUDINE</b>	46°07'10.809"	46,119669	5108217.57

## REALIZZAZIONE:

Anno di realizzazione: 2009

Tipologia costruttiva: piattaforma in CLS

Legge finanziamento: Comunità Montana di Valle Camonica

Progettazione: Comunità Montana di Valle Camonica

Realizzazione lavori: Gruppo PC/AIB Comune di Malonno

Stato di manutenzione: buono



# A.I.B.- Censimento piazzole d'atterraggio elicottero A.I.B.



Comunità Montana  
di Valle Camonica



Regione  
Lombardia



**2-MA**

**PIAZZOLA D'ATTERRAGGIO D'EMERGENZA ELICOTTERO A.I.B.  
LOC. CAMPELLO DI NAZIO - MALONNO (BS)**

**COMUNE: MALONNO (BS)**

Quota: 1830 mt s.l.m.

Accessibilità: Punto accessibile ai mezzi meccanici.

## COORDINATE:

	WGS84 GMS	WGS84 GD	GAUSS-BOAGA
<b>LONGITUDINE</b>	10°16'12.2946"	10,27008183	1598194.94
<b>LATITUDINE</b>	46°06'07.4516"	46,10206989	5106191.25

## REALIZZAZIONE:

Anno di realizzazione: 2021

Tipologia costruttiva: piattaforma in piastre di materiale lapideo + CLS

Legge finanziamento: Piano di Sviluppo Rurale 2014-2020 - Op. 8.3.01 (A) - Bando 2017

Progettazione: Comunità Montana di Valle Camonica

Realizzazione lavori: Consorzio Forestale e Minerario Valle Allione

Stato di manutenzione: ottimo



# A.I.B.- Censimento piazzole d'atterraggio elicottero A.I.B.



Comunità Montana  
di Valle Camonica



Regione  
Lombardia



**3-MA**

**PIAZZOLA D'ATTERRAGGIO D'EMERGENZA ELICOTTERO A.I.B.  
LOC. CAMPELLO DI LANDO' - MALONNO (BS)**

**COMUNE: MALONNO (BS)**

Quota: 1835 mt s.l.m.

Accessibilità: Punto accessibile ai mezzi meccanici.

## COORDINATE:

	WGS84 GMS	WGS84 GD	GAUSS-BOAGA
<b>LONGITUDINE</b>	10°17'26.5237"	10,29070102	1599730.15
<b>LATITUDINE</b>	46°08'04.0565"	46,13446013	5109815.76

## REALIZZAZIONE:

Anno di realizzazione: 2021

Tipologia costruttiva: piattaforma in piastre di materiale lapideo + CLS

Legge finanziamento: Piano di Sviluppo Rurale 2014-2020 - Op. 8.3.01 (A) - Bando 2017

Progettazione: Comunità Montana di Valle Camonica

Realizzazione lavori: Consorzio Forestale e Minerario Valle Allione

Stato di manutenzione: ottimo



*Censimento piazzole d'atterraggio d'emergenza elicottero AIB*

# A.I.B.- Censimento piazzole d'atterraggio elicottero A.I.B.



Comunità Montana  
di Valle Camonica



Regione  
Lombardia



**1-MO**

**PIAZZOLA D'ATTERRAGGIO D'EMERGENZA ELICOTTERO A.I.B.  
LOC. MORTIROLO - MONNO (BS)**

**COMUNE: MONNO (BS)**

Quota: 1777 mt s.l.m.

Accessibilità: Punto accessibile ai mezzi meccanici.

## COORDINATE:

	WGS84 GMS	WGS84 GD	GAUSS-BOAGA
<b>LONGITUDINE</b>	10°18'46.8432"	10,31301176	1.601.241
<b>LATITUDINE</b>	46°14'58.1820"	46,24949527	5.122.621

## REALIZZAZIONE:

Anno di realizzazione: 2025

Tipologia costruttiva: piattaforma in piastre di materiale lapideo + erba

Legge finanziamento: Comunità Montana di Valle Camonica

Progettazione: Comunità Montana di Valle Camonica

Realizzazione lavori: Associazione PC/AIB di Incudine-Comune di Monno

Stato di manutenzione: ottimo



# A.I.B.- Censimento piazzole d'atterraggio elicottero A.I.B.



Comunità Montana  
di Valle Camonica



Regione  
Lombardia



**1-NI**

**PIAZZOLA D'ATTE RRAGGIO D'EMERGENZA ELICOTTERO A.I.B.  
LOC. S.GIORGIO - NIARDO (BS)**

**COMUNE: NIARDO (BS)**

Quota: 510 mt s.l.m.

Accessibilità: Punto accessibile ai mezzi meccanici.

## COORDINATE:

	WGS84 GMS	WGS84 GD	GAUSS-BOAGA
<b>LONGITUDINE</b>	10°20'27.932"	10,341092	1603913.76
<b>LATITUDINE</b>	45°58'44.300"	45,978972	5092606.71

## REALIZZAZIONE:

Anno di realizzazione: 2010

Tipologia costruttiva: piattaforma in CLS + Trattamento superficie con quarzo

Legge finanziamento: Comunità Montana di Valle Camonica

Progettazione: Comunità Montana di Valle Camonica

Realizzazione lavori: Gruppo PC/AIB Comune di Niardo

Stato di manutenzione: discreto



# A.I.B.- Censimento piazzole d'atterraggio elicottero A.I.B.



Comunità Montana  
di Valle Camonica



Regione  
Lombardia



**2-NI**

**PIAZZOLA D'ATTEGGIO D'EMERGENZA ELICOTTERO A.I.B.  
LOC. DOS DEI FRA - NIARDO (BS)**

**COMUNE: NIARDO (BS)**

Quota: 900 mt s.l.m.

Accessibilità: Punto accessibile ai mezzi meccanici.

#### COORDINATE:

	WGS84 GMS	WGS84 GD	GAUSS-BOAGA
<b>LONGITUDINE</b>	10°20'35.7379"	10,34326	1604118.68
<b>LATITUDINE</b>	45°57'33.3303"	45,959258	5090416.83

#### REALIZZAZIONE:

Anno di realizzazione: 2016

Tipologia costruttiva: piattaforma in piastre di materiale lapideo

Legge finanziamento: Comunità Montana di Valle Camonica

Progettazione: Comunità Montana di Valle Camonica

Realizzazione lavori: Gruppo PC/AIB Comune di Niardo

Stato di manutenzione: ottimo



# A.I.B.- Censimento piazzole d'atterraggio elicottero A.I.B.



Comunità Montana  
di Valle Camonica



Regione  
Lombardia



**1-ON**

**PIAZZOLA D'ATTERRAGGIO D'EMERGENZA ELICOTTERO A.I.B.  
LOC. CANTEGAL - ONO SAN PIETRO (BS)**

**COMUNE: ONO SAN PIETRO (BS)**

Quota: 1210 mt s.l.m.

Accessibilità: Punto accessibile ai mezzi meccanici.

#### COORDINATE:

	WGS84 GMS	WGS84 GD	GAUSS-BOAGA
<b>LONGITUDINE</b>	10°17'51.070"	10,297519	1600441.47
<b>LATITUDINE</b>	46°01'57.352"	46,032598	5098508.81

#### REALIZZAZIONE:

Anno di realizzazione: 2009

Tipologia costruttiva: piattaforma in piastre di materiale lapideo

Legge finanziamento: Comunità Montana di Valle Camonica

Progettazione: Comunità Montana di Valle Camonica

Realizzazione lavori: Gruppo Difesa Ambiente Ono San Pietro

Stato di manutenzione: discreto



# A.I.B.- Censimento piazzole d'atterraggio elicottero A.I.B.



Comunità Montana  
di Valle Camonica



Regione  
Lombardia



**2-ON**

**PIAZZOLA D'ATTERRAGGIO D'EMERGENZA ELICOTTERO A.I.B.  
LOC. PAGHERINA DEL BLE' - ONO SAN PIETRO (BS)**

**COMUNE: ONO SAN PIETRO (BS)**

Quota: 635 mt s.l.m.

Accessibilità: Punto accessibile ai mezzi meccanici.

#### COORDINATE:

	WGS84 GMS	WGS84 GD	GAUSS-BOAGA
<b>LONGITUDINE</b>	10°19'12.5212"	10,320144	1602261.21
<b>LATITUDINE</b>	46°00'51.2672"	46,014241	5096495.80

#### REALIZZAZIONE:

Anno di realizzazione: 2016

Tipologia costruttiva: piattaforma in piastre di materiale lapideo

Legge finanziamento: Comunità Montana di Valle Camonica

Progettazione: Comunità Montana di Valle Camonica

Realizzazione lavori: Gruppo Difesa Ambiente Ono San Pietro

Stato di manutenzione: ottimo



# A.I.B.- Censimento piazzole d'atterraggio elicottero A.I.B.



Comunità Montana  
di Valle Camonica



Regione  
Lombardia



**1-OS**

**PIAZZOLA D'ATTE RRAGGIO D'EMERGENZA ELICOTTERO A.I.B.  
LOC. CASCINA DI PLUDI' (Strada comunale Ossimo-Lozio) - OSSIMO (BS)**

**COMUNE: OSSIMO (BS)**

Quota: 1010 mt s.l.m.

Accessibilità: Punto accessibile ai mezzi meccanici.

#### COORDINATE:

	WGS84 GMS	WGS84 GD	GAUSS-BOAGA
<b>LONGITUDINE</b>	10°14'55.934"	10,248871	1596778.05
<b>LATITUDINE</b>	45°58'27.926"	45,974424	5091984.92

#### REALIZZAZIONE:

Anno di realizzazione: 2010

Tipologia costruttiva: piattaforma in CLS

Legge finanziamento: Comunità Montana di Valle Camonica

Progettazione: Comunità Montana di Valle Camonica

Realizzazione lavori: Gruppo PC/AIB Comune di Ossimo

Stato di manutenzione: buono



# A.I.B.- Censimento piazzole d'atterraggio elicottero A.I.B.



Comunità Montana  
di Valle Camonica



Regione  
Lombardia



**2-OS**

**PIAZZOLA D'ATTEGGIO D'EMERGENZA ELICOTTERO A.I.B.  
LOC. CERRETO - OSSIMO (BS)**

**COMUNE: OSSIMO (BS)**

Quota: 650 mt s.l.m.

Accessibilità: Punto accessibile ai mezzi meccanici.

#### COORDINATE:

	WGS84 GMS	WGS84 GD	GAUSS-BOAGA
<b>LONGITUDINE</b>	10°14'40.6248"	10,24461801	1.596.501.96
<b>LATITUDINE</b>	45°56'37.3175"	45,94369931	5.088.564.008

#### REALIZZAZIONE:

Anno di realizzazione: 2016

Tipologia costruttiva: piattaforma in piastre di materiale lapideo

Legge finanziamento: Comunità Montana di Valle Camonica

Progettazione: Comunità Montana di Valle Camonica

Realizzazione lavori: Gruppo PC/AIB Comune di Ossimo

Stato di manutenzione: ottimo



# A.I.B.- Censimento piazzole d'atterraggio elicottero A.I.B.



Comunità Montana  
di Valle Camonica



Regione  
Lombardia



**1-PA**

**PIAZZOLA D'ATTERRAGGIO D'EMERGENZA ELICOTTERO A.I.B.  
LOC. BACINO CA' DEL LATTE - PAISCO LOVENO (BS)**

**COMUNE: PAISCO LOVENO (BS)**

Quota: 1380 mt s.l.m.

Accessibilità: Punto accessibile ai mezzi meccanici.

## COORDINATE:

	WGS84 GMS	WGS84 GD	GAUSS-BOAGA
<b>LONGITUDINE</b>	10°16'02.1648"	10,267268	1598025,456
<b>LATITUDINE</b>	46°04'29.8811"	46,074967	5103176,418

## REALIZZAZIONE:

Anno di realizzazione: 2009 (rifacimento 2014)

Tipologia costruttiva: piattaforma in piastre di materiale lapideo

Legge finanziamento: Comunità Montana di Valle Camonica

Progettazione: Comunità Montana di Valle Camonica

Realizzazione lavori: Consorzio Forestale e Minerario Valle Allione

Stato di manutenzione: discreto



# A.I.B.- Censimento piazzole d'atterraggio elicottero A.I.B.



Comunità Montana  
di Valle Camonica



Regione  
Lombardia



**2-PA**

**PIAZZOLA D'ATTE RRAGGIO D'EMERGENZA ELICOTTERO A.I.B.  
LOC. FRAZIONE LOVENO - PAISCO LOVENO (BS)**

**COMUNE: PAISCO LOVENO (BS)**

Quota: 1300 mt s.l.m.

Accessibilità: Punto accessibile ai mezzi meccanici.

## COORDINATE:

	WGS84 GMS	WGS84 GD	GAUSS-BOAGA
<b>LONGITUDINE</b>	10°14'53.9475"	10,24831875	1596573,78
<b>LATITUDINE</b>	46°04'01.7587"	46,06715519	5102285,29

## REALIZZAZIONE:

Anno di realizzazione: 2018

Tipologia costruttiva: piattaforma in piastre di materiale lapideo

Legge finanziamento: Comunità Montana di Valle Camonica

Progettazione: Comunità Montana di Valle Camonica

Realizzazione lavori: Consorzio Forestale e Minerario Valle Allione

Stato di manutenzione: buono



# A.I.B.- Censimento piazzole d'atterraggio elicottero A.I.B.



Comunità Montana  
di Valle Camonica



Regione  
Lombardia



**1-PS**

**PIAZZOLA D'ATTEGGIO D'EMERGENZA ELICOTTERO A.I.B.  
LOC. PUNTO ACQUA DEL MONTE COLOMBE' - PASPARDO (BS)**

**COMUNE: PASPARDO (BS)**

Quota: 1710 mt s.l.m.

Accessibilità: Punto accessibile ai mezzi meccanici.

#### COORDINATE:

	WGS84 GMS	WGS84 GD	GAUSS-BOAGA
<b>LONGITUDINE</b>	10°23'01.352"	10,383709	1607074.66
<b>LATITUDINE</b>	46°02'41.391"	46,044831	5100077.33

#### REALIZZAZIONE:

Anno di realizzazione: 2009 (manutenzione 2017)

Tipologia costruttiva: piattaforma in CLS

Legge finanziamento: Comunità Montana di Valle Camonica

Progettazione: Comunità Montana di Valle Camonica

Realizzazione lavori: Gruppo PC/AIB Comune di Paspardo

Stato di manutenzione: buono



# A.I.B.- Censimento piazzole d'atterraggio elicottero A.I.B.



Comunità Montana  
di Valle Camonica



Regione  
Lombardia



**2-PS**

**PIAZZOLA D'ATTERRAGGIO D'EMERGENZA ELICOTTERO A.I.B.  
LOC. SOTTOLAIOLO - PASPARDO (BS)**

**COMUNE: PASPARDO (BS)**

Quota: 920 mt s.l.m.

Accessibilità: Punto accessibile ai mezzi meccanici.

#### COORDINATE:

	WGS84 GMS	WGS84 GD	GAUSS-BOAGA
<b>LONGITUDINE</b>	10°21'50.617"	10,36406	1605590.49
<b>LATITUDINE</b>	46°01'57.981"	46,032773	5098614.58

#### REALIZZAZIONE:

Anno di realizzazione: 2011

Tipologia costruttiva: piattaforma in CLS

Legge finanziamento: Comunità Montana di Valle Camonica

Progettazione: Comunità Montana di Valle Camonica

Realizzazione lavori: Gruppo PC/AIB Comune di Paspardo

Stato di manutenzione: buono



# A.I.B.- Censimento piazzole d'atterraggio elicottero A.I.B.



Comunità Montana  
di Valle Camonica



Regione  
Lombardia



**1-PI**

**PIAZZOLA D'ATERRAGGIO D'EMERGENZA ELICOTTERO A.I.B.  
LOC. MALGA MINE - PIANCOGNO (BS)**

**COMUNE: PIANCOGNO (BS)**

Quota: 1310 mt s.l.m.

Accessibilità: Punto accessibile ai mezzi meccanici.

## COORDINATE:

	WGS84 GMS	WGS84 GD	GAUSS-BOAGA
<b>LONGITUDINE</b>	10°11'34.2705"	10,19285292	1592525.32
<b>LATITUDINE</b>	45°55'19.9722"	45,9222145	5086115.58

## REALIZZAZIONE:

Anno di realizzazione: 2019

Tipologia costruttiva: piattaforma in piastre di materiale lapideo

Legge finanziamento: Comunità Montana di Valle Camonica

Progettazione: Comunità Montana di Valle Camonica

Realizzazione lavori: Gruppo PC/AIB Comune di Piancogno

Stato di manutenzione: buono



# A.I.B.- Censimento piazzole d'atterraggio elicottero A.I.B.



Comunità Montana  
di Valle Camonica



Regione  
Lombardia



**2-PI**

**PIAZZOLA D'ATTERRAGGIO D'EMERGENZA ELICOTTERO A.I.B.  
LOC. VAL SORDA - PIANCOGNO (BS)**

**COMUNE: PIANCOGNO (BS)**

Quota: 1340 mt s.l.m.

Accessibilità: Punto accessibile ai mezzi meccanici.

## COORDINATE:

	WGS84 GMS	WGS84 GD	GAUSS-BOAGA
<b>LONGITUDINE</b>	10°09'13.7867"	10,15382966	1.589.472
<b>LATITUDINE</b>	45°56'18.8631"	45,9385731	5.087.884

## REALIZZAZIONE:

Anno di realizzazione: 2025

Tipologia costruttiva: piattaforma in piastre di materiale lapideo

Legge finanziamento: Comunità Montana di Valle Camonica

Progettazione: Comunità Montana di Valle Camonica

Realizzazione lavori: Gruppo M.A.V. (Montagna,Avventura,Vita)

Stato di manutenzione: ottimo



# A.I.B.- Censimento piazzole d'atterraggio elicottero A.I.B.



Comunità Montana  
di Valle Camonica



Regione  
Lombardia



**1-PO**

**PIAZZOLA D'ATTERRAGGIO D'EMERGENZA ELICOTTERO A.I.B.  
LOC. RIFUGIO BOZZI - PONTE DI LEGNO (BS)**

**COMUNE: PONTE DI LEGNO (BS)**

Quota: 2475 mt s.l.m.

Accessibilità: Punto accessibile ai mezzi meccanici.

## COORDINATE:

	WGS84 GMS	WGS84 GD	GAUSS-BOAGA
<b>LONGITUDINE</b>	10°34'09.4997"	10,56930546	1620880,79
<b>LATITUDINE</b>	46°18'10.0088"	46,30278021	5128905,17

## REALIZZAZIONE:

Anno di realizzazione:

Tipologia costruttiva: piattaforma in fondo naturale

Legge finanziamento:

Progettazione:

Realizzazione lavori:

Stato di manutenzione: buono



# A.I.B.- Censimento piazzole d'atterraggio elicottero A.I.B.



Comunità Montana  
di Valle Camonica



Regione  
Lombardia



**1-SA**

**PIAZZOLA D'ATTERRAGGIO D'EMERGENZA ELICOTTERO A.I.B.  
LOC. RIF. CITTA' DI LISSONE - SAVIORE DELL'ADAMELLO (BS)**

**COMUNE: SAVIORE DELL'ADAMELLO (BS)**

Quota: 2017 mt s.l.m.

Accessibilità: Punto non accessibile ai mezzi meccanici.

## COORDINATE:

	WGS84 GMS	WGS84 GD	GAUSS-BOAGA
<b>LONGITUDINE</b>	10°29'49.256"	10,497016	1615771.04
<b>LATITUDINE</b>	46°05'04.556"	46,084599	5104558.31

## REALIZZAZIONE:

Anno di realizzazione:

Tipologia costruttiva: piattaforma in CLS

Legge finanziamento: Enel

Progettazione: Enel

Realizzazione lavori: Enel

Stato di manutenzione: discreto



# A.I.B.- Censimento piazzole d'atterraggio elicottero A.I.B.



Comunità Montana  
di Valle Camonica



Regione  
Lombardia



**2-SA**

**PIAZZOLA D'ATTERRAGGIO D'EMERGENZA ELICOTTERO A.I.B.  
LOC. RIF. BAITA ADAME' - SAVIORE DELL'ADAMELLO (BS)**

**COMUNE: SAVIORE DELL'ADAMELLO (BS)**

Quota: 2235 mt s.l.m.

Accessibilità: Punto non accessibile ai mezzi meccanici.

#### COORDINATE:

	WGS84 GMS	WGS84 GD	GAUSS-BOAGA
<b>LONGITUDINE</b>	10°31'10.056"	10,51946	1617467.44
<b>LATITUDINE</b>	46°06'10.452"	46,102903	5106625.1

#### REALIZZAZIONE:

Anno di realizzazione: 2015

Tipologia costruttiva: piattaforma in CLS + Trattamento superficie con quarzo

Legge finanziamento: D.G.R. N° 2164 del 18/07/2014 - AZ. 4

Progettazione: Comunità Montana di Valle Camonica

Realizzazione lavori: Consorzio Forestale Alta Valle Camonica

Stato di manutenzione: ottimo



# A.I.B.- Censimento piazzole d'atterraggio elicottero A.I.B.



Comunità Montana  
di Valle Camonica



Regione  
Lombardia



**3-SA**

**PIAZZOLA D'ATTERRAGGIO D'EMERGENZA ELICOTTERO A.I.B.  
LOC. LA RASEGA - SAVIORE DELL'ADAMELLO (BS)**

**COMUNE: SAVIORE DELL'ADAMELLO (BS)**

Quota: 1190 mt s.l.m.

Accessibilità: Punto accessibile ai mezzi meccanici.

#### COORDINATE:

	WGS84 GMS	WGS84 GD	GAUSS-BOAGA
<b>LONGITUDINE</b>	10°27'48.193"	10,463387	1613197.96
<b>LATITUDINE</b>	46°04'17.226"	46,071452	5103049.01

#### REALIZZAZIONE:

Anno di realizzazione: 2014

Tipologia costruttiva: piattaforma in piastre di materiale lapideo

Legge finanziamento: Comunità Montana di Valle Camonica

Progettazione: Comunità Montana di Valle Camonica

Realizzazione lavori: Gruppo PC/AIB di "Valle" Comune di Savioire dell'Adamello

Stato di manutenzione: ottimo



# A.I.B.- Censimento piazzole d'atterraggio elicottero A.I.B.



Comunità Montana  
di Valle Camonica



Regione  
Lombardia



**1-SO**

**PIAZZOLA D'ATTEGGIO D'EMERGENZA ELICOTTERO A.I.B.  
LOC. STABLO BASSO - SONICO (BS)**

**COMUNE: SONICO (BS)**

Quota: 1300 mt s.l.m.

Accessibilità: Punto accessibile ai mezzi meccanici.

#### COORDINATE:

	WGS84 GMS	WGS84 GD	GAUSS-BOAGA
<b>LONGITUDINE</b>	10°22'11.095"	10,369749	1605781.16
<b>LATITUDINE</b>	46°09'47.242"	46,163123	5113105.18

#### REALIZZAZIONE:

Anno di realizzazione: 2011

Tipologia costruttiva: piattaforma in CLS

Legge finanziamento: Comunità Montana di Valle Camonica

Progettazione: Comunità Montana di Valle Camonica

Realizzazione lavori: Gruppo PC/AIB Comune di Sonico

Stato di manutenzione: ottimo



# A.I.B.- Censimento piazzole d'atterraggio elicottero A.I.B.



Comunità Montana  
di Valle Camonica



Regione  
Lombardia



**2-SO**

**PIAZZOLA D'ATTERRAGGIO D'EMERGENZA ELICOTTERO A.I.B.  
LOC. VILLA - SONICO (BS)**

**COMUNE: SONICO (BS)**

Quota: 780 mt s.l.m.

Accessibilità: Punto accessibile ai mezzi meccanici.

#### COORDINATE:

	WGS84 GMS	WGS84 GD	GAUSS-BOAGA
<b>LONGITUDINE</b>	10°21'33.781"	10,359384	1605003.05
<b>LATITUDINE</b>	46°09'05.414"	46,151504	5111800.41

#### REALIZZAZIONE:

Anno di realizzazione: 2012

Tipologia costruttiva: piattaforma in CLS

Legge finanziamento: Comunità Montana di Valle Camonica

Progettazione: Comunità Montana di Valle Camonica

Realizzazione lavori: Gruppo PC/AIB Comune di Sonico

Stato di manutenzione: ottimo



# A.I.B.- Censimento piazzole d'atterraggio elicottero A.I.B.



Comunità Montana  
di Valle Camonica



Regione  
Lombardia



**3-SO**

**PIAZZOLA D'ATTERRAGGIO D'EMERGENZA ELICOTTERO A.I.B.  
LOC. RIF. TONOLINI - SONICO (BS)**

**COMUNE: SONICO (BS)**

Quota: 2450 mt s.l.m.

Accessibilità: Punto non accessibile ai mezzi meccanici.

### COORDINATE:

	WGS84 GMS	WGS84 GD	GAUSS-BOAGA
<b>LONGITUDINE</b>	10°26'25.643"	10,440456	1611265.81
<b>LATITUDINE</b>	46°09'01.297"	46,15036	5111783.98

### REALIZZAZIONE:

Anno di realizzazione: 2015

Tipologia costruttiva: piattaforma in CLS + Trattamento superficie con quarzo

Legge finanziamento: D.G.R. N° 2164 del 18/07/2014 - AZ. 4

Progettazione: Comunità Montana di Valle Camonica

Realizzazione lavori: Consorzio Forestale Alta Valle Camonica

Stato di manutenzione: ottimo



*Censimento piazzole d'atterraggio d'emergenza elicottero AIB*

# A.I.B.- Censimento piazzole d'atterraggio elicottero A.I.B.



Comunità Montana  
di Valle Camonica



Regione  
Lombardia



**4-SO**

**PIAZZOLA D'ATTERRAGGIO D'EMERGENZA ELICOTTERO A.I.B.  
LOC. RIF.BAITONE - SONICO (BS)**

**COMUNE: SONICO (BS)**

Quota: 2281 mt s.l.m.

Accessibilità: Punto non accessibile ai mezzi meccanici.

#### COORDINATE:

	WGS84 GMS	WGS84 GD	GAUSS-BOAGA
<b>LONGITUDINE</b>	10°25'51.645"	10,431013	1610555.24
<b>LATITUDINE</b>	46°08'27.661"	46,141017	5110732.63

#### REALIZZAZIONE:

Anno di realizzazione: -

Tipologia costruttiva: piattaforma in CLS

Legge finanziamento: Enel

Progettazione: Enel

Realizzazione lavori: Enel

Stato di manutenzione: discreto



# A.I.B.- Censimento piazzole d'atterraggio elicottero A.I.B.



Comunità Montana  
di Valle Camonica



Regione  
Lombardia



**5-SO**

**PIAZZOLA D'ATTERRAGGIO D'EMERGENZA ELICOTTERO A.I.B.  
LOC. RIF. GNUTTI - SONICO (BS)**

**COMUNE: SONICO (BS)**

Quota: 2180 mt s.l.m.

Accessibilità: Punto non accessibile ai mezzi meccanici.

#### COORDINATE:

	WGS84 GMS	WGS84 GD	GAUSS-BOAGA
<b>LONGITUDINE</b>	10°27'14.1755"	10,45393764	1612344.44
<b>LATITUDINE</b>	46°07'54.8488"	46,13190244	5109749.36

#### REALIZZAZIONE:

Anno di realizzazione: -

Tipologia costruttiva: piattaforma in CLS

Legge finanziamento: -

Progettazione: -

Realizzazione lavori: -

Stato di manutenzione: discreto



# A.I.B.- Censimento piazzole d'atterraggio elicottero A.I.B.



Comunità Montana  
di Valle Camonica



Regione  
Lombardia



**5-SO**

**PIAZZOLA D'ATTERRAGGIO D'EMERGENZA ELICOTTERO A.I.B.  
LOC. VAL MALGA/FAET - SONICO (BS)**

**COMUNE: SONICO (BS)**

Quota: 1130 mt s.l.m.

Accessibilità: Punto non accessibile ai mezzi meccanici.

#### COORDINATE:

	WGS84 GMS	WGS84 GD	GAUSS-BOAGA
<b>LONGITUDINE</b>	10°22'53.1066"	10,3814185	1606735,82
<b>LATITUDINE</b>	46°08'07.2977"	46,13536047	5110033,63

#### REALIZZAZIONE:

Anno di realizzazione: 2022

Tipologia costruttiva: piattaforma in piastre di materiale lapideo + CLS e quarzo

Legge finanziamento: Comunità Montana di Valle Camonica

Progettazione: Comunità Montana di Valle Camonica

Realizzazione lavori: Gruppo PC/AIB Comune di Sonico

Stato di manutenzione: ottimo



*Censimento piazzole d'atterraggio d'emergenza elicottero AIB*

# A.I.B.- Censimento piazzole d'atterraggio elicottero A.I.B.



Comunità Montana  
di Valle Camonica



Regione  
Lombardia



**1-TE**

**PIAZZOLA D'ATTEGGIO D'EMERGENZA ELICOTTERO A.I.B.  
LOC. STODEGARDA (ingresso Val di Canè) - TEMU' (BS)**

**COMUNE: TEMU' (BS)**

Quota: 1550 mt s.l.m.

Accessibilità: Punto accessibile ai mezzi meccanici.

#### COORDINATE:

	WGS84 GMS	WGS84 GD	GAUSS-BOAGA
<b>LONGITUDINE</b>	10°28'08.184"	10,46894	1613241.85
<b>LATITUDINE</b>	46°15'32.548"	46,259041	5123899.94

#### REALIZZAZIONE:

Anno di realizzazione: 2012

Tipologia costruttiva: piattaforma in CLS

Legge finanziamento: Comunità Montana di Valle Camonica

Progettazione: Comunità Montana di Valle Camonica

Stato di manutenzione: buono

